STATO DI INIZIO LAVORI

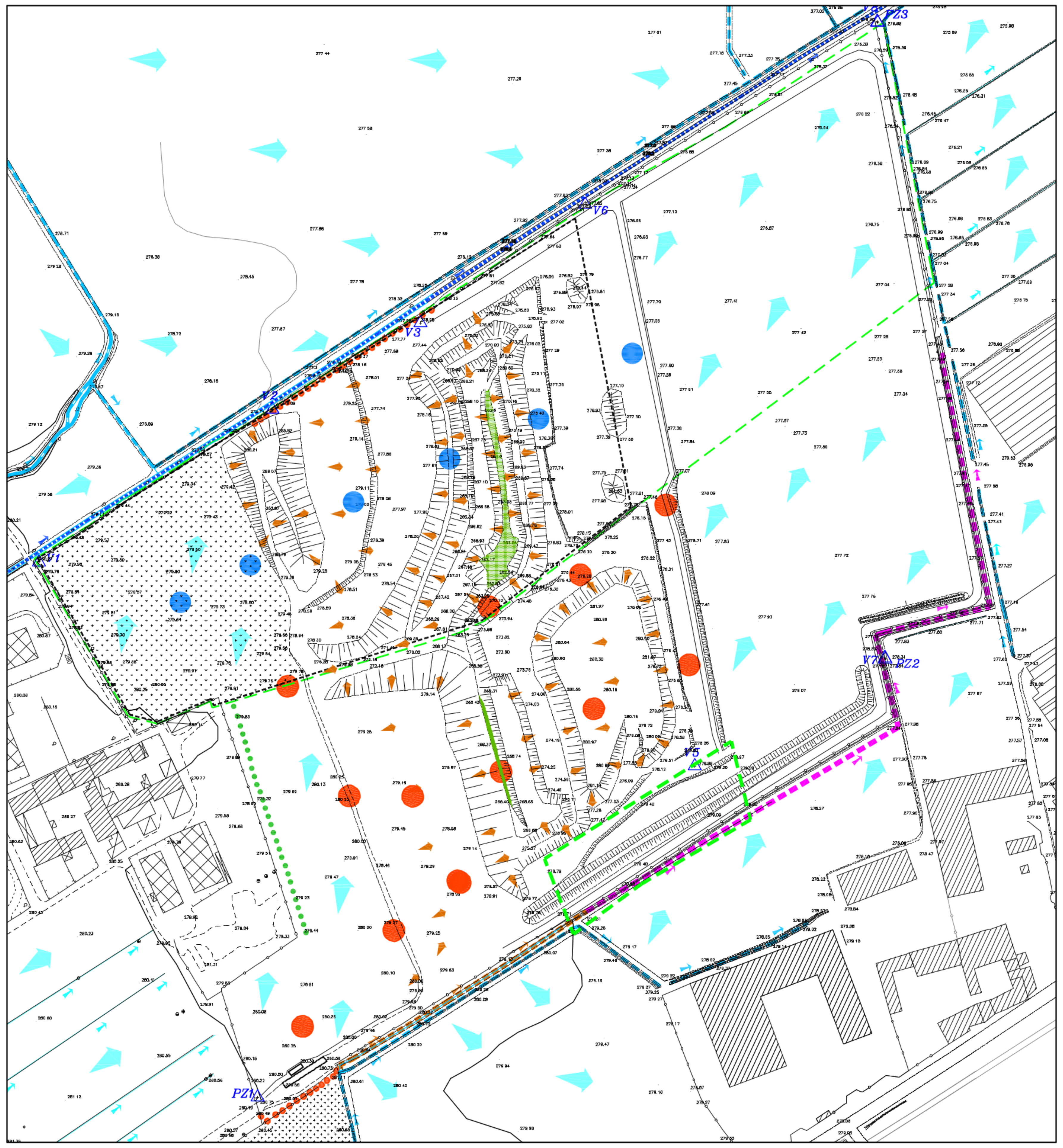

STATO DI MASSIMO SCAVO TEORICAMENTE RAGGIUNGIBILE

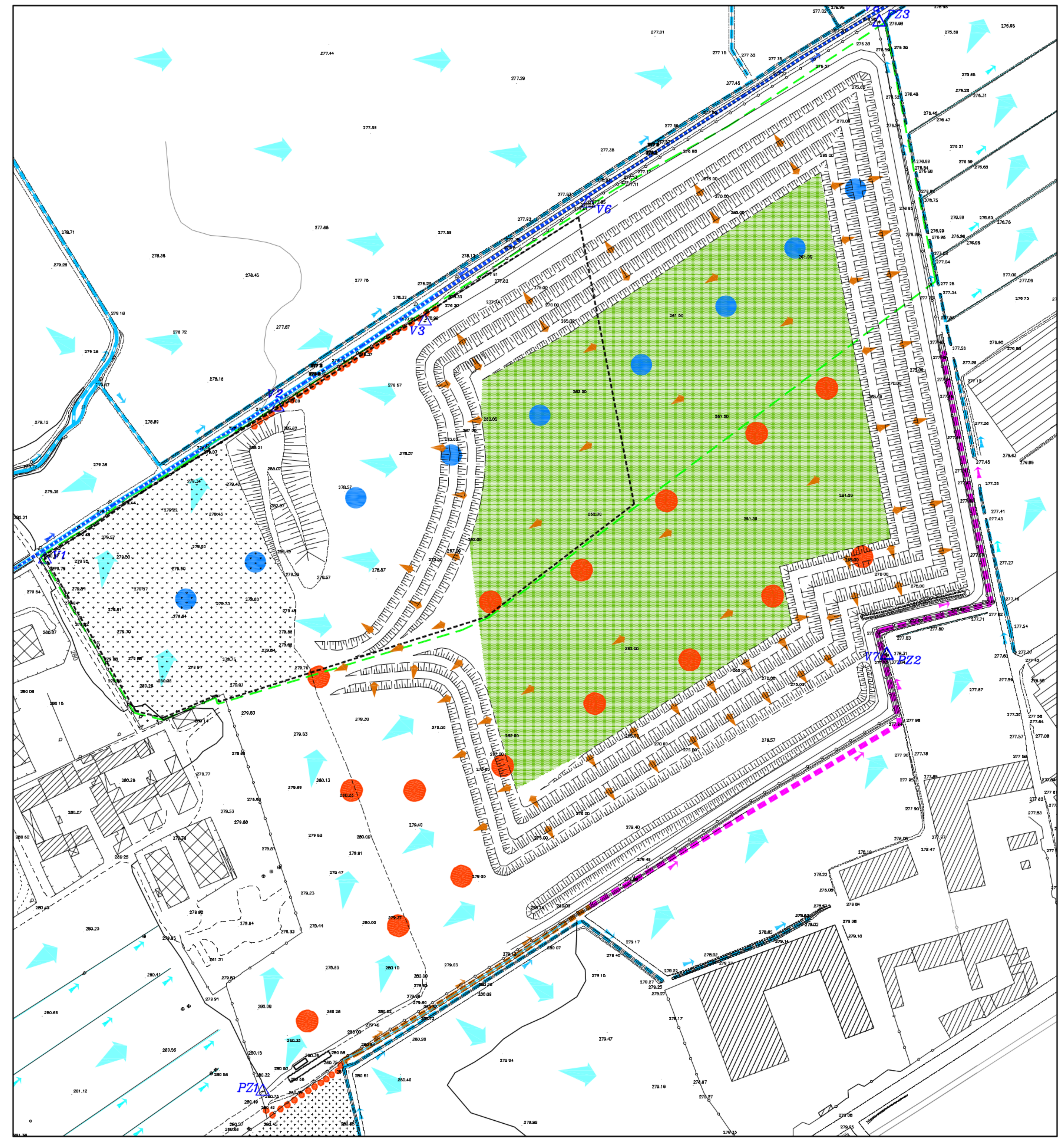

SCHEMA TIPO PISTE INTERNE

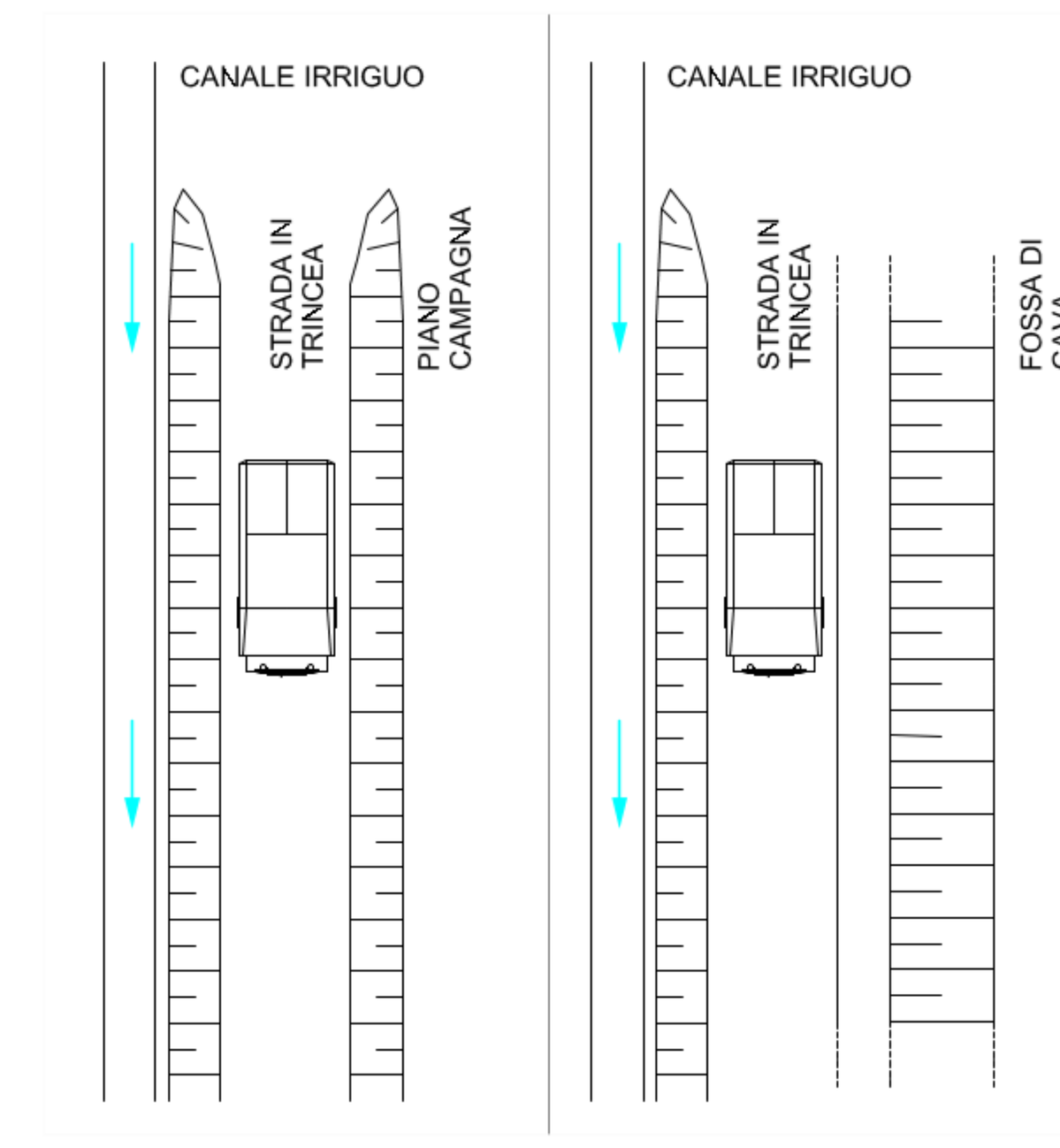

scala 1:40

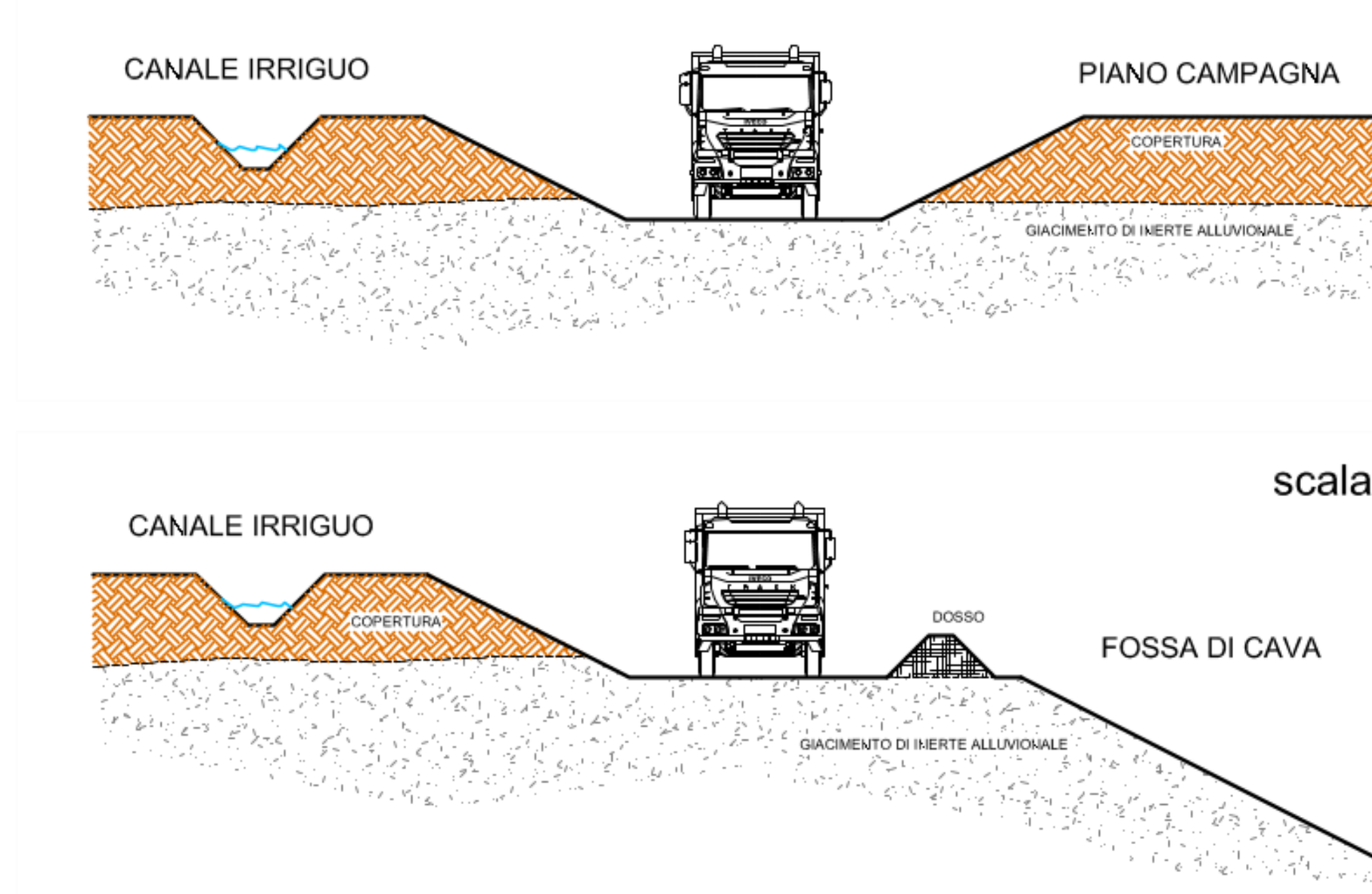

scala 1:20

SCHEMA DOSSO INTERDIZIONE ACQUE METEORICHE

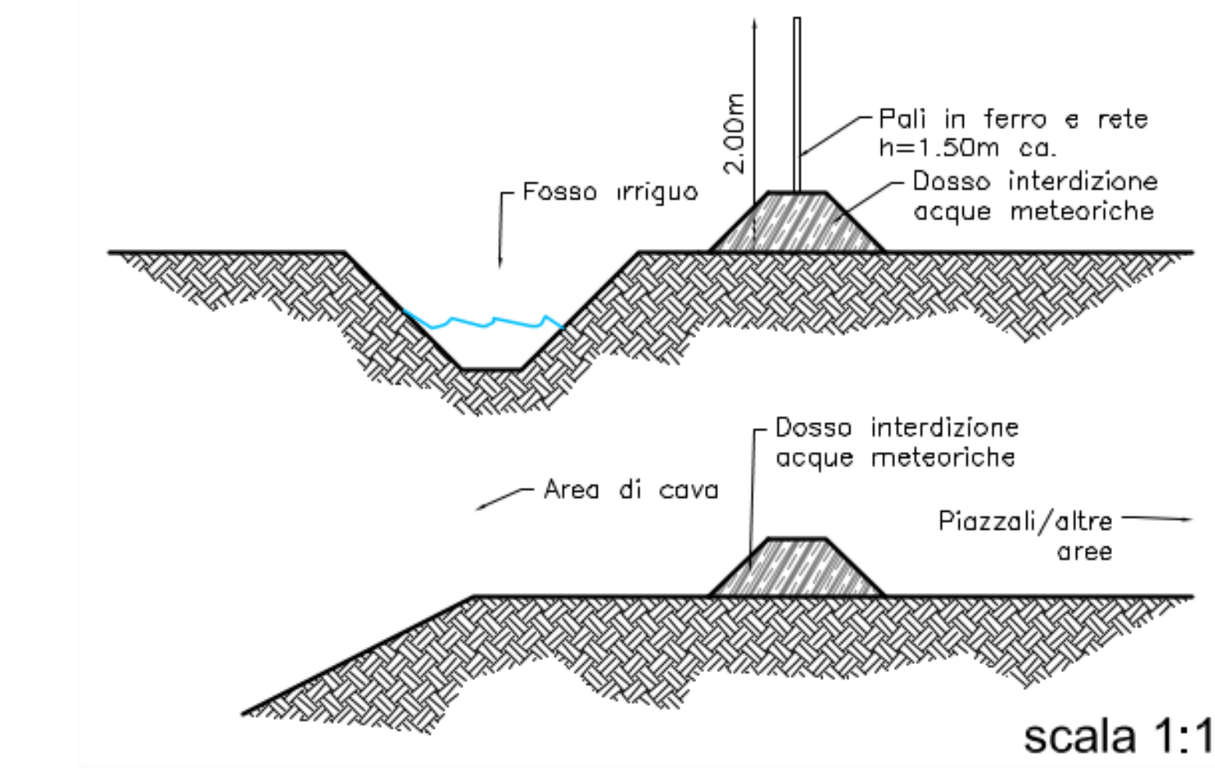

scala 1:10

STATO FINALE: RECUPERO ALLO STATO ORIGINARIO

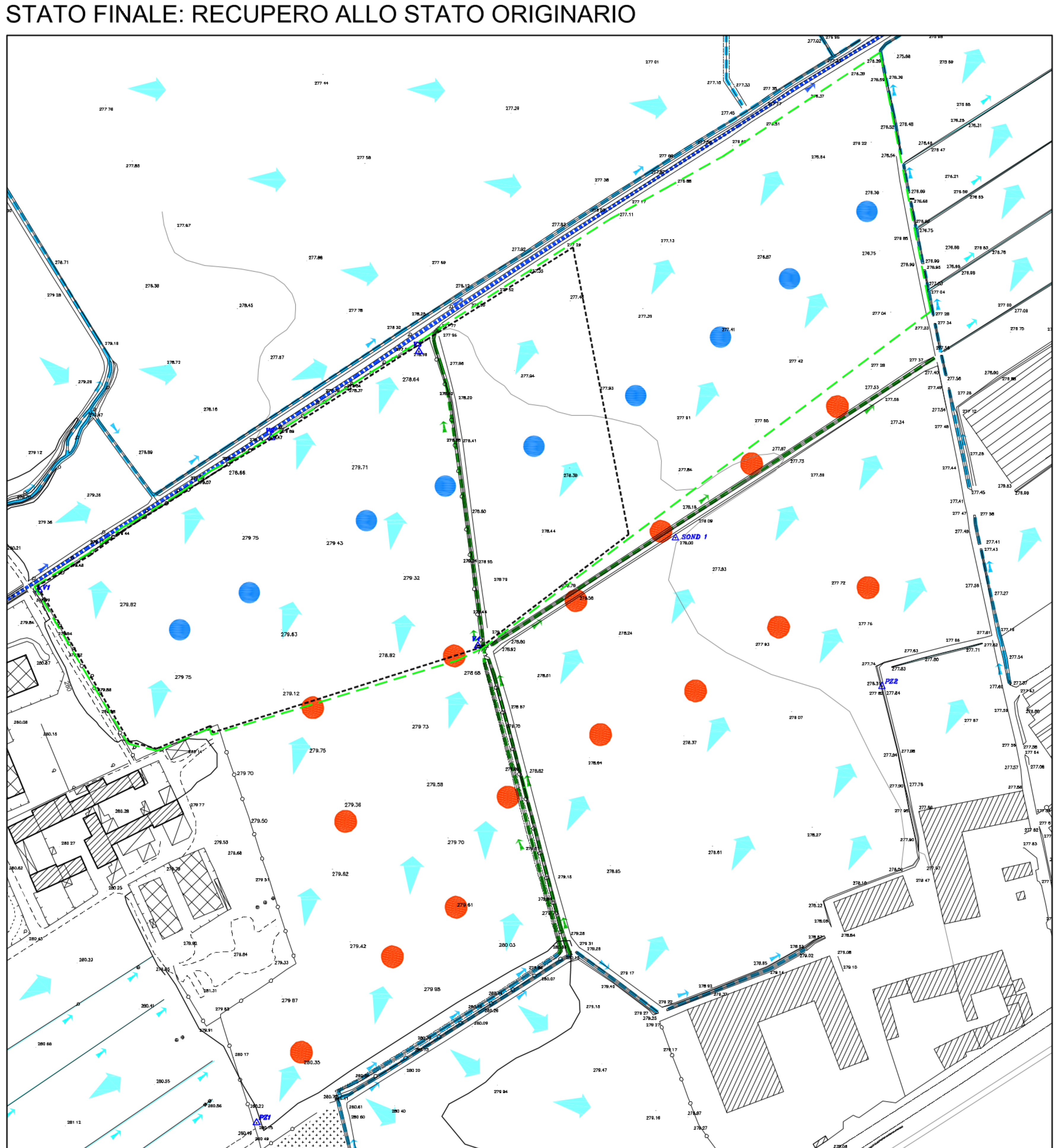

LEGENDA

	Direzione principale di scorrimento delle acque meteoriche nelle aree incolte e recuperate
	Direzione principale di scorrimento delle acque meteoriche nelle aree di cantiere
	Tratto di fosso esistente e direzione principale di scorrimento delle acque canalizzate
	Canali irrigui principali e direzione di scorrimento delle acque canalizzate
	Tratto di fosso realizzato dalla ditta precedente con dosso di interdizione allo scorrimento delle acque meteoriche
	Canale irriguo deviato prima dell'inizio lavori di ampliamento che dovrà essere smantellato a fine coltivazione
	Canale irriguo principale ripristinato come allo stato originario in fase di recupero ambientale
	Canale demaniale della Venaria e direzione di scorrimento delle acque
	Superfici di fondo scavo utilizzate per la raccolta e smaltimento per infiltrazione delle acque meteoriche superficiali.
	Dosso interdizione allo scorrimento delle acque meteoriche posto alla base della recinzione
	Cordolo in terra esistente avente anche funzione di interdizione allo scorrimento delle acque meteoriche
	Punti di dispersione naturale delle acque meteoriche realizzati con ciottoli ad elevata pezzatura CAVE DRUENTO SRL
	Punti di dispersione naturale delle acque meteoriche realizzati con ciottoli ad elevata pezzatura ES.CO.GE. SRL
	Canale irriguo da eliminare prima dell'inizio lavori di ampliamento che dovrà essere ripristinato a fine coltivazione

	Area in disponibilità ES.CO.GE
	Area autorizzata ES.CO.GE
C2	Caposaldi
277.76	Punto quota
	Direttrici Curve di livello
	Recinzioni
	Piste interne
	Canali – fossi irrigui
	Ciglio superiore Ciglio inferiore
	Altra attività estrattiva esistente
	Area recuperata ad uso agricolo

NORD

CITTA' METROPOLITANA TORINO

COMUNE COLLEGNO

LOCALITA' CASCINA PROVVIDENZA

COMMITTENTE SOC. ES.CO.GE. SRL

L.R. 23/2016 L.R. 13/2023 istanza modifica autorizzazione V.I.A. per rinnovo e ampliamento coltivazione mineraria e recupero ambientale

PROGETTO ESECUTIVO LR 23/2016

PLANIMETRIA CIRCUITI IDRAULICI

SCALA 1:2.000 | TAVOLA B10 | DATA Marzo 2026

FIRMA ESERCENTE

GRUPPO DI PROGETTAZIONE

esagon sas [redacted]
Topografia e servizi per l'ingegneria e l'architettura

Geol. [redacted]

[redacted]

GEOSTUDIO